




-  festzusetzendes Überschwemmungsgebiet
-  Hochwassergefahrenflächen HQ100
-  Gemeinden 1:5000

250 500 750 m
 Maßstab 1 : 25.000

**Festsetzung der Überschwemmungsgebiete des Tiefenbachs
 in der Gemeinde Polling und der Stadt Weilheim im Landkreis Weilheim-Schongau**