




-  Vorläufig gesichertes Überschwemmungsgebiet
-  Hochwassergefahrenflächen HQ100
-  Gemeindegrenzen

Vorläufige Sicherung des Überschwemmungsgebietes
von Wörthersbach & Fendter Bach

0 250 500 750 m
Maßstab 1 : 25 000